

Commune de
RECOLOGNE

**Plan Local
 d'Urbanisme**






**Plan des Servitudes
 d'Utilité Publique**

Direction Départementale
 des Territoires du Doubs

 Connaissance,
 Aménagement des Territoires
 et Urbanisme
 Unité d'Identification
 5, rue Roussillon BP 1169
 25003 Besançon Cedex

Echelle 1/10 000.
 GP février 2016

LEGENDE

-  Limite de commune
-  AC1 Monuments Historiques Inscrits
-  EL7 Servitude d'Alignements RD 5, 13 et 14 (non reporté)
-  T1 Ligne de chemin de fer. LGV
-  PT3 Lignes de telecommunications

